







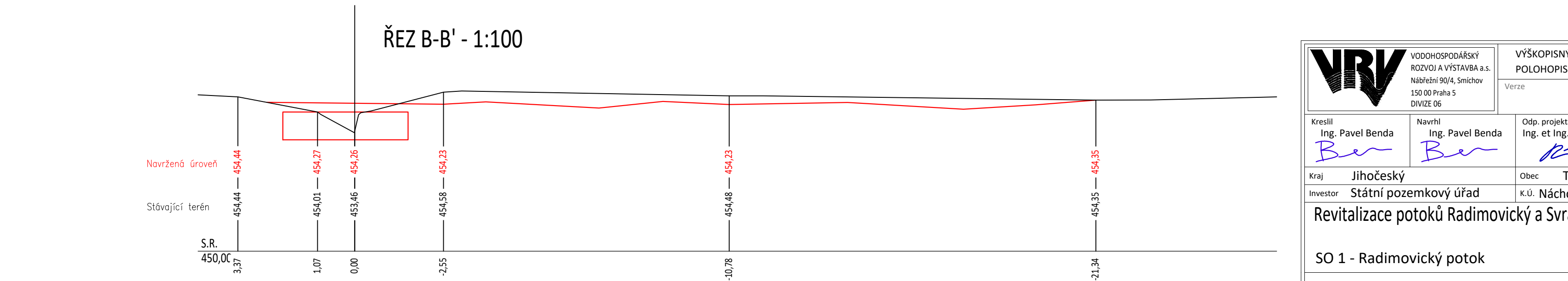
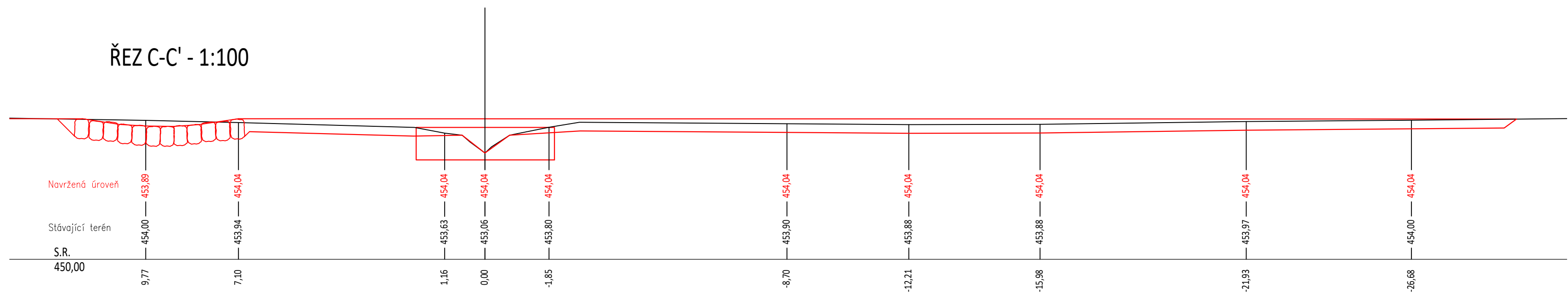
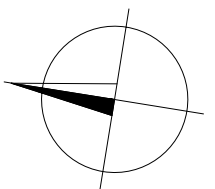





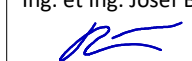
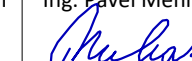
Mokřady	X	Y	Z
B. 1.65	-736234.2000	-1115839.8400	453.82
B. 1.66	-736241.3130	-1115829.3299	453.54
B. 1.67	-736248.9241	-1115818.3289	454.04
B. 1.68	-736254.3659	-1115810.7257	453.74
B. 1.69	-736264.7302	-1115795.6436	454.52
B. 1.70	-736266.6183	-1115792.876	454.05
B. 1.71	-736276.8273	-1115776.856	454.24
B. 1.72	-736278.5535	-1115774.526	454.48
B. 1.73	-736218.9191	-1115811.678	453.99
B. 1.74	-736228.1971	-1115793.105	454.09
B. 1.75	-736236.7681	-1115783.424	454.16
B. 1.76	-736246.7055	-1115769.922	454.26
B. 1.77	-736263.129	-1115759.494	454.38

Legenda:

- | | |
|---|-----------------------------------|
| 1038 | Parcelní číslo |
|  | Hranice pozemku |
|  | Stávající terénní hrany |
|  | Věcná břemena |
|  | Hranice katastrálních území |
|  | Hladina stálého nadržení |
|  | Navržené hrany |
|  | Vytyčovací body |
|  | Směr toku |
|  | Dřevěná přehrážka v zásepě koryta |

- | | |
|---|--|
|  | Louka |
|  | Zadržení vody v tůních |
|  | Zásyp stávajícího koryta |
|  | Opevnění kamenným pohozem, viz D.4.4. |
|  | Stabilizace kamenným pasem, viz D.4.4. |
|  | Výsadba dřevin V1–V17 |



 <div> VODOHOSPODÁŘSKÝ ROZVOJ A VÝSTAVBA a.s. Nábrežní 90/4, Smíchov 150 00 Praha 5 DIVIZE 06 </div>		VÝKOPISNÝ SYSTÉM: BpV POLOHOPISNÝ SYSTÉM: S-JTSK			
Verze					
Kreslil Ing. Pavel Benda 	Navrhl Ing. Pavel Benda 	Odp. projektant Ing. et Ing. Josef Bím 	Techn. kontrola Ing. Pavel Menhard 	Paré	
Kraj	Jihočeský	Obec	Tábor		
Investor	Státní pozemkový úřad	K.ú.	Náhod u Tábora, Nasavrky, Hejlov	Soubor	202406020_R_S_1_dwg
Revitalizace potoků Radimovický a Svrabovský				Formát	A3
				Datum	11/2023
SO 1 - Radimovický potok				Stupeň	DSP/DPS
				Zakázka	1387/006
Mokřady 2 - 4				Měřítko	Č. výkresu
				1:200	D.2.12.